

Насырова Татьяна Владимировна
воспитатель первой квалификационной категории
МАДОУ «ДС № 17 г. Челябинска»

Пособие «карта особо охраняемых природных территорий Челябинской области».

Цель: знакомство и изучение природных систем и видов охраняемых территорий Челябинской области.

Задачи:

1. Сформировать понимание у детей необходимости охраны природы.
2. Изучение растений и животных особо охраняемых территорий Челябинской области.
3. Изучение основных видов особо охраняемых природных территорий.

Описание: На территории Челябинской области 4 заповедника, 2 национальных парка, 20 региональных природных заказника. В связи с этим совместно с детьми было принято решение о создании карты особо охраняемых территорий Челябинской области. По ходу изучения особо охраняемых природных территорий на карту были





нанесены значками 2 национальных парка: «Зюраткуль»  , «Таганай» .

4 заповедника: «Восточно - Уральский»  , «Ильменский» .

«Аркаим»  , «Южно - Уральский» .

12 заказников .

Создали картотеку куаркодов заповедников и национальных парков Челябинской области при помощи, которых из видеороликов можно узнать о том, какие растения и животные находятся под охраной или в красной книге области. Так же о истории появления и создания национальных парков и заповедников. Ребята могут в свободное время подойти к карте при помощи планшета считать куаркод и познакомиться или закрепить знания о любом особо охраняемом объекте Челябинской области.

	Южно - Уральский природный заповедник
	Аненский заказник
	
	Национальный парк «Зюраткуль»
	«Озеро Еловое»
	Национальный парка «Таганай»
	«Аркаим»
	«Ильменский заповедник»

Применение карты



